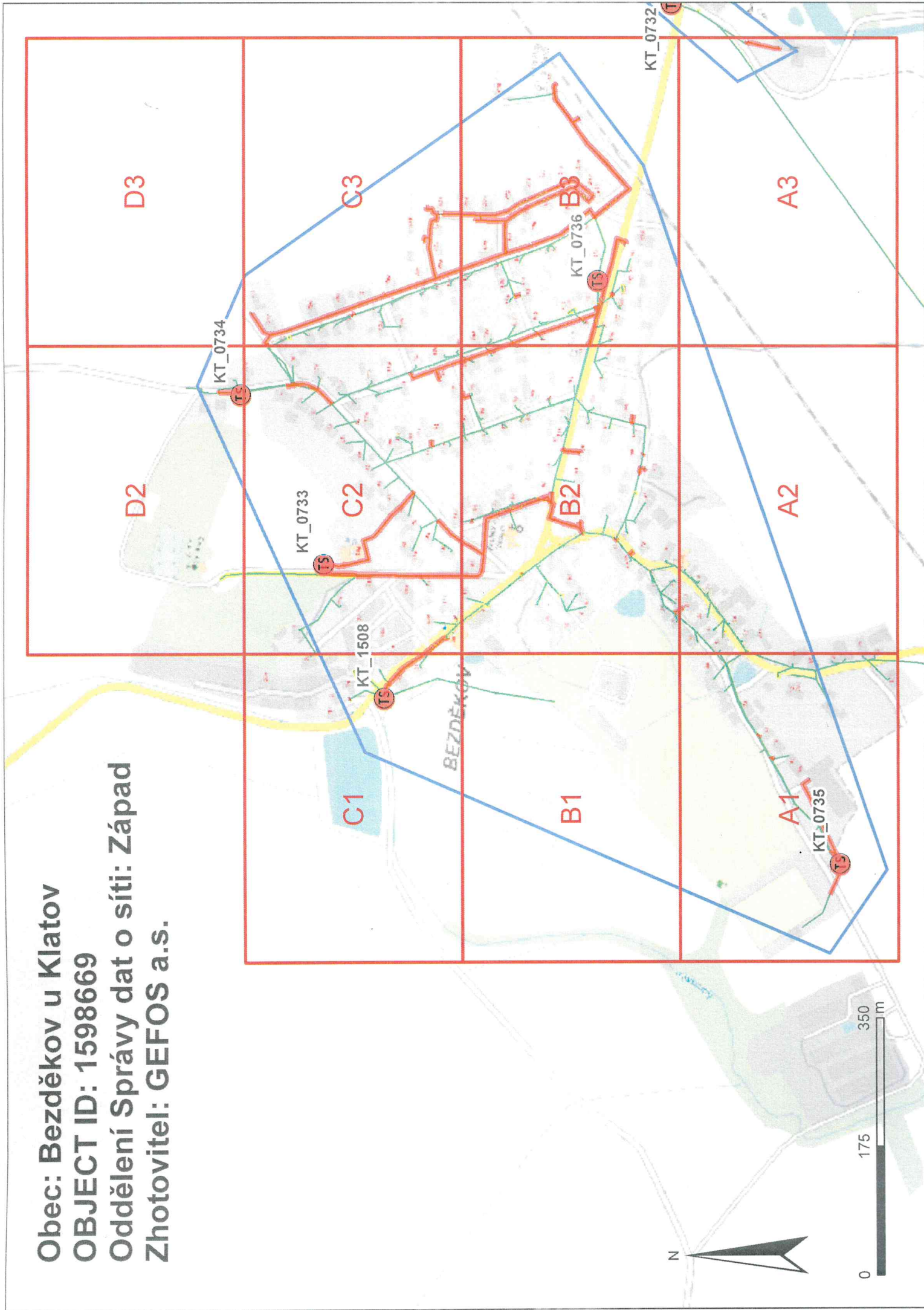


Od 14. 1. 2019 budou zahájeny vytyčovací a geodetické práce na akci zpřesňování kabelových tras NN pro ČEZ ČR v lokalitě katastrálního území Tetětice, Bezděkov, Koryta, Poborovice. Práce zahrnují vyznačení požadovaných tras kabelů NN na terénu ekologickou signalizační barvou, která by na podložce měla vydržet cca 1 měsíc (dle udání výrobce) a následné geodetické zaměření. Práce budou ukončeny nejpozději do 31. 1. 2019 nebo dle klimatických podmínek. Informujeme občany obcí, že některé kabelové trasy vedou po soukromých pozemcích. V příloženém souboru je zájmové území vyznačeno modrým liniovým polygonem. Kabelové trasy NN, které se budou vytyčovat, jsou označeny červeně. V případě podání podrobnějšího vysvětlení tel. 386 108 565

Děkujeme za pochopení

Obec: Bezděkov u Klatov
OBJECT ID: 1598669
Oddělení Správy dat o síti: Západ
Zhotovitel: GEFOS a.s.



Obec: Koryta
OBJECT ID: 1605446
Oddělení Správy dat o síti: Západ
Zhotovitel: GEFOS a.s.

Korycký p.

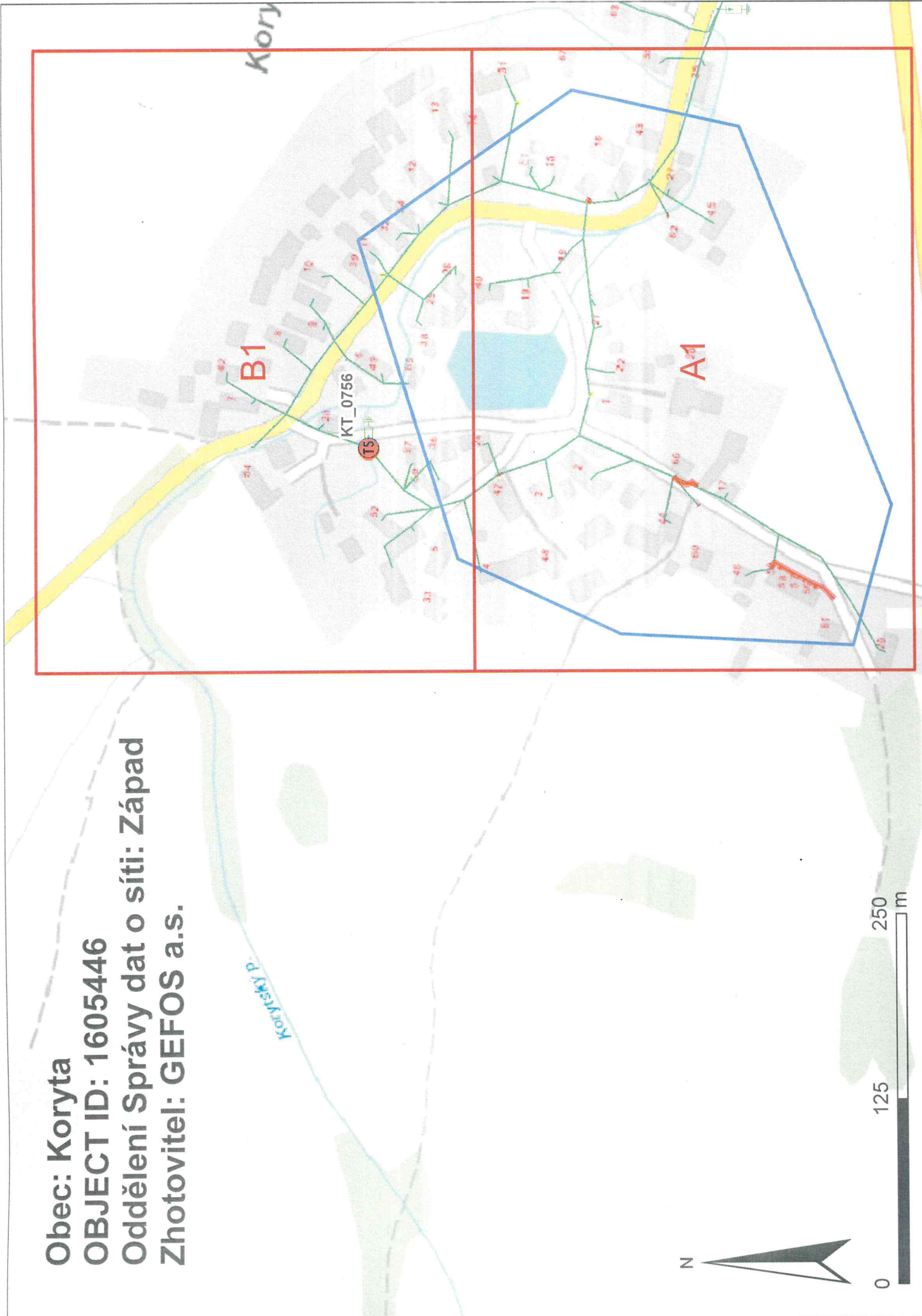
Kory

B1

A1

KT_0756

15

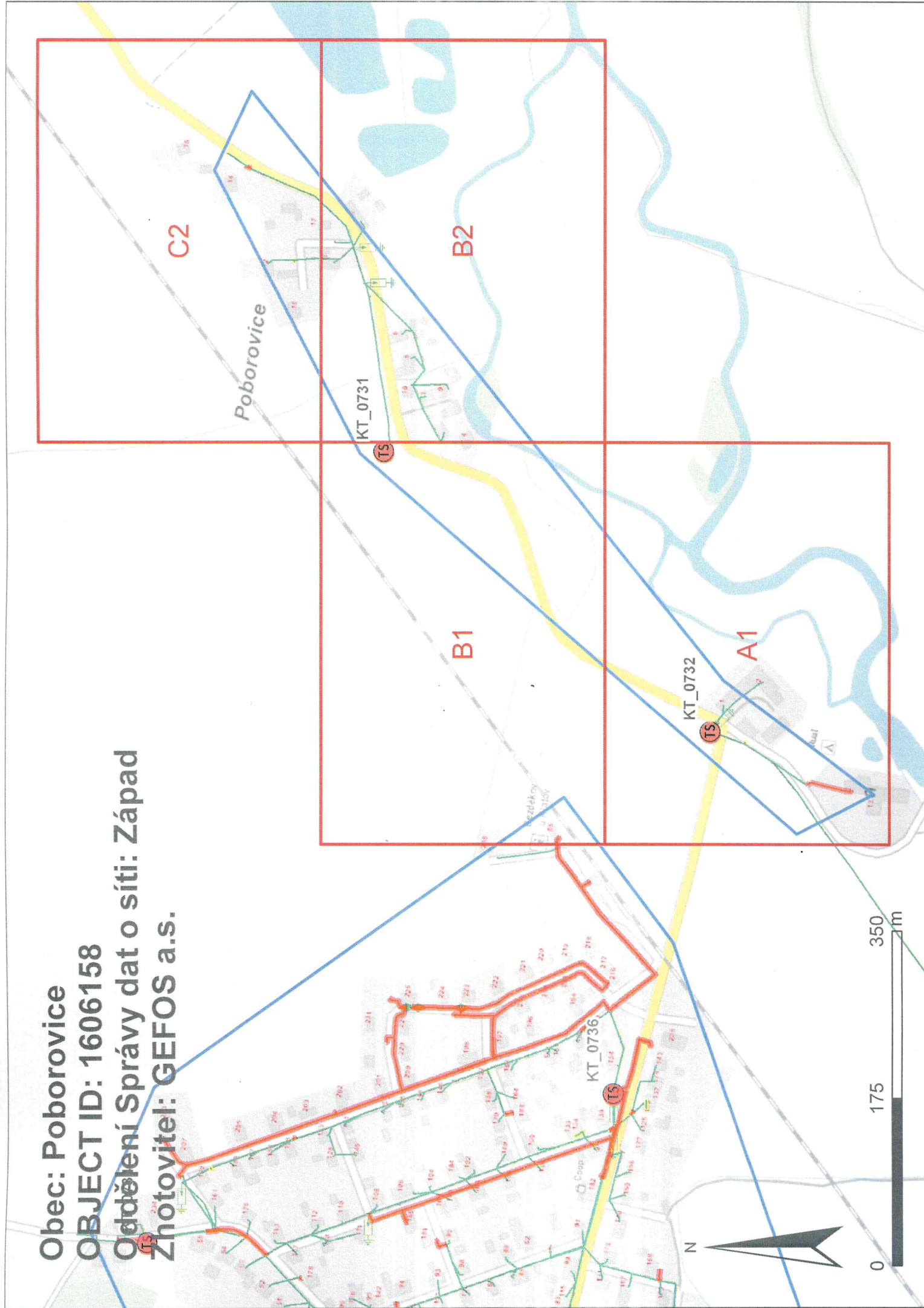


Obec: Poborovice

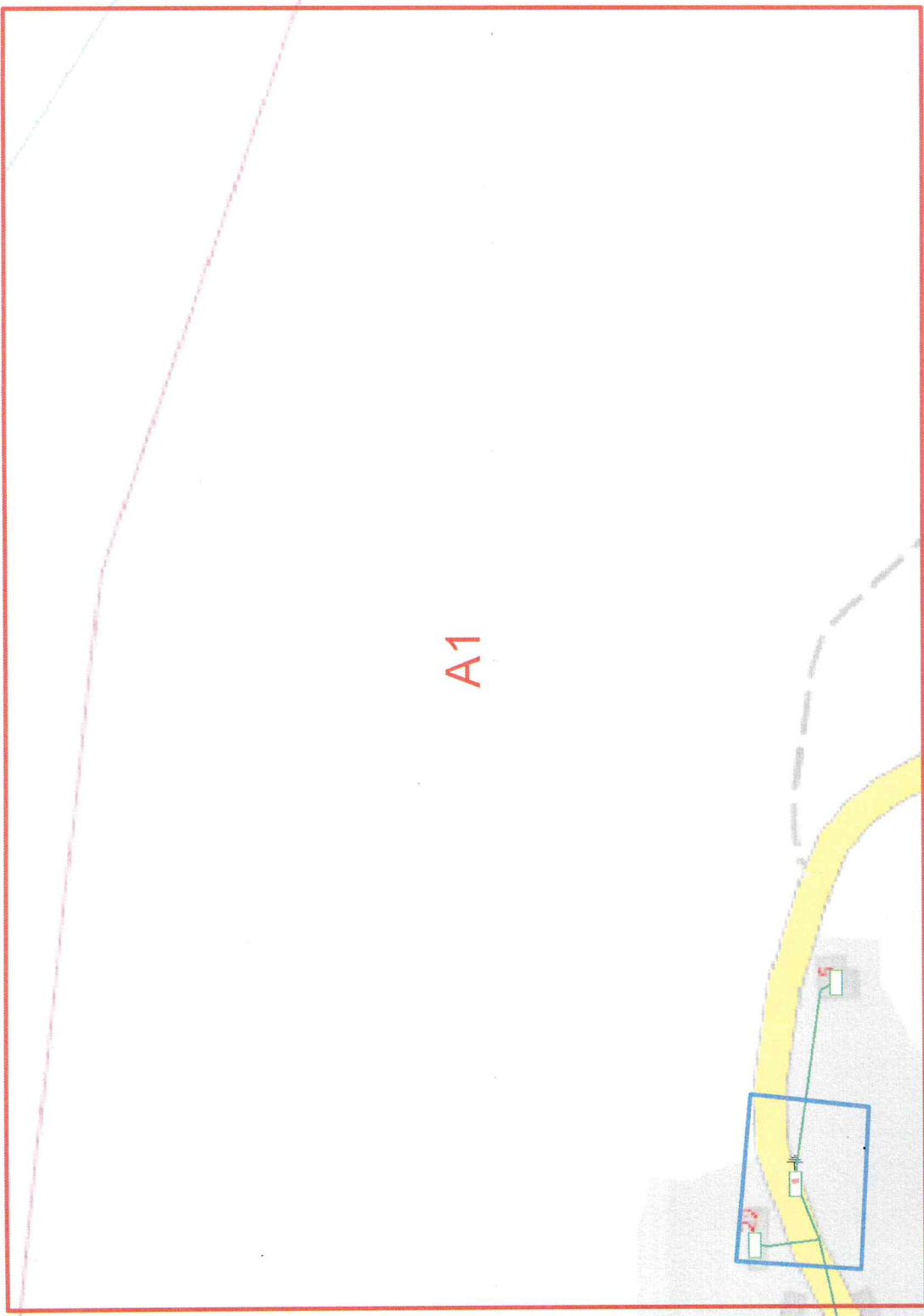
OBJECT ID: 1606158

Oddělení Správy dat o síti: Západ

Zhotovitel: GEFOS a.s.



Obec: Tetědice
OBJECT ID: 1606365
Oddělení Správy dat o síti: Západ
Zhotovitel: GEFOS a.s.



Tetědice

